

# ZONES URBAINES



**UA**

Hameaux d'habitat traditionnel :  
Amphion, Pré de Vigny, La Rive




**UB / UBa / UB1**

Habitat de moyenne à forte densité en  
mixité avec des activités de proximité




**UCb**

Habitat résidentiel de faible à moyenne densité incitative  
à l'habitat intermédiaire (groupé ou petit collectif)



**1UCb**

Habitat de moyenne densité du village  
lacustre de Port Ripaille




**UC**

Habitat individuel de faible densité




**1UC**

Lotissement du Mottay  
Règlement approuvé le 2.04.69 modifié le 27.09.82




**UD**

Habitat individuel




**UE / UEc**

Hébergements touristiques et hôteliers



**UEt**

Hébergements touristiques et hôteliers



**UX**

Activités industrielles et artisanales



**UY**

Activités commerciales de grande surface



**UZ**

Domaine ferroviaire



Bâtiment nouveau depuis la mise à jour du cadastre  
et positionné à titre indicatif




Emplacement pour sentier ou rue à créer



Numéro emplacement réservé pour voirie publique  
Largeur d'emprise



Emplacement réservé pour équipement public



Alignement à respecter




Bâti ancien remarquable à protéger au titre de  
l'article L123-1.7 du Code de l'Urbanisme




Périmètre de sensibilité archéologique

# ZONES D'URBANISATION FUTURE



**NA**

Zone d'urbanisation future



**NAt**

Zone d'urbanisation future  
Activités sportives et touristiques



**NAa/NAb/NAb1/NAc/NAd**

Zone d'urbanisation future  
Règlements conditionnels



**1NAa**

Zone soumise à un plan d'aménagement d'ensemble (voir plan n°1-2)



**NAcb**

Zone d'habitat de moyenne densité incitative à l'habitat intermédiaire



**NAcl**

Zone d'habitat résidentiel de faible densité



**NAx**


Zone d'activités industrielles



**1NAy**

Zone d'activités commerciales

# ZONES NATURELLES



**NC**

Zone agricole




**ND**

Zone protégée au titre des sites paysagers  
et des sensibilités environnementales



**NDI**

Zone littorale NON urbanisée (bande des 100 m)



**NDt / NDt1 / NDt2 / NDt3**

Secteurs d'équipements touristiques et de loisirs



**NDgv**

Aire d'accueil des gens du voyage (petit passage)



Espace boisé classé au titre  
de l'art. L130-1 du Code de l'Urbanisme



Jardin à protéger (en zone UA)



Espace vert à aménager



Périmètre identifié au titre de l'article  
L123-2.b du Code de l'Urbanisme



Périmètre identifié au titre de l'article  
L123-1.16 du Code de l'Urbanisme